РОСГЕОЛОГИЯ | Российский геологический холдинг

МЕЖДУНАРОДНЫЙ ГОРНО-ГЕОЛОГИЧЕСКИЙ
ФОРУМ «МИНГЕО СИБИРЬ»

Результаты геологоразведочных работ АО «Росгео» за 2025 год по наращиванию минерально-сырьевой базы Российской Федерации



05.2026 г.

© 2018, Росгеология. Все права защищены.

РОСГЕОЛОГИЯ
Российский геологический холдинг

В 2025 г. в начаты ГРР на ТПИ на 29 госконтрактах в рамках федерального проекта «Геология: возрождение легенды – 2 этап» и 4 госконтрактах по госпрограмме ВИПР

Общая численность персонала блока ТПИ 2450 человек, в т.ч. - 350 геологов

Общее количество буровых станков на ТПИ – 54, на гидрогеологию – 50

Общее количество бульдозеров – 85, водовозок 57, экскаваторов и вездеходов – 48

Аккредитованные аналитические лаборатории – 14, вт .ч. 1 на технологию

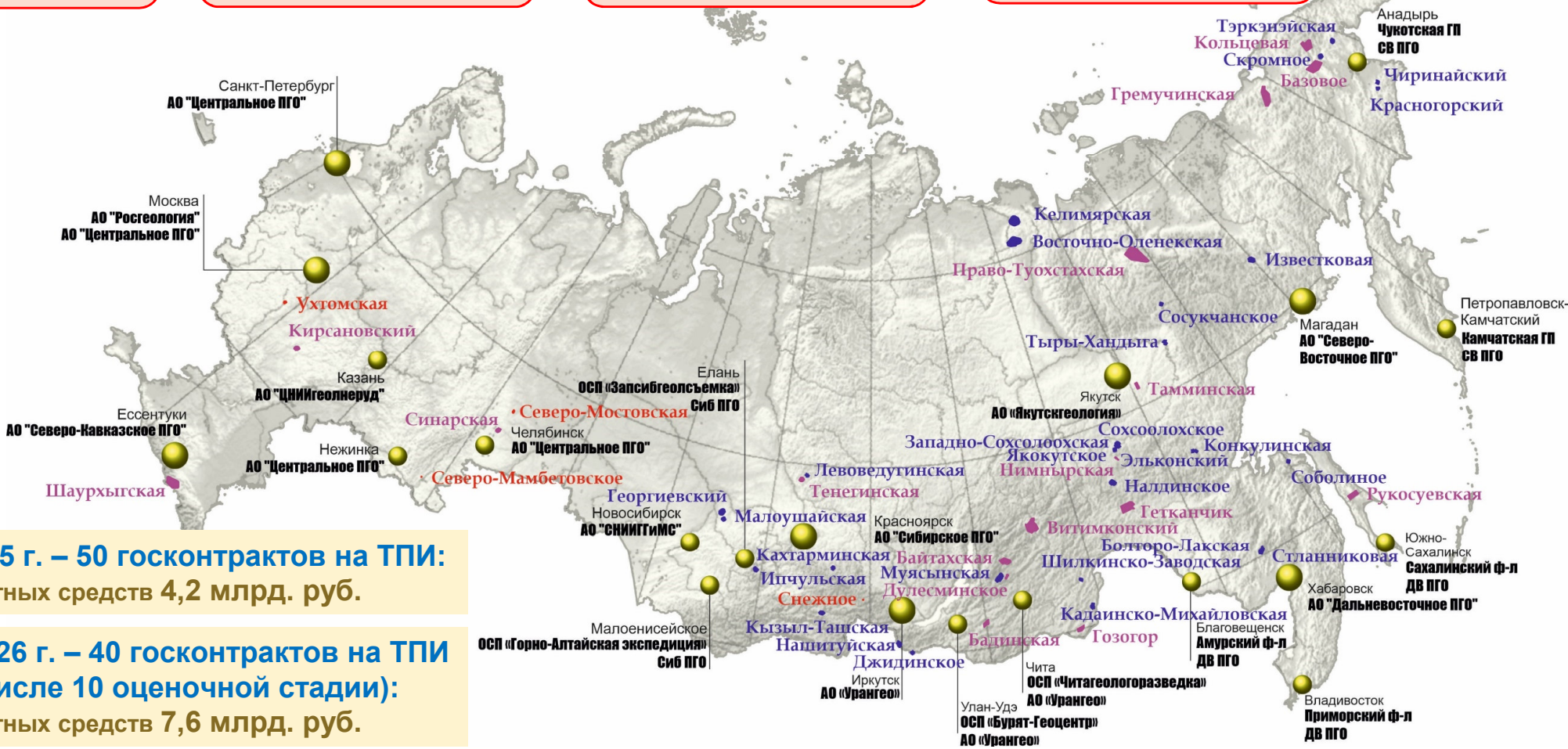

Всего в 2025 г. – 50 госконтрактов на ТПИ:
Объём бюджетных средств 4,2 млрд. руб.

Всего на 2026 г. – 40 госконтрактов на ТПИ (в том числе 10 оценочной стадии):
Объём бюджетных средств 7,6 млрд. руб.

РОСГЕОЛОГИЯ
Российский геологический холдинг

Ключевые геологические результаты блока ТПИ по 10 завершенным объектам ГРР за 2025 год по приросту запасов и ресурсов полезных ископаемых

Предварительные показатели воспроизводства МСБ, обеспеченного Росгеология по госконтрактам в 2025 году (апробированные прогнозные ресурсы и защищенные запасы)

Запасы
(балансовые и забалансовые)

- Вольфрама **16,17** тыс. тонн
- Плавиковый шпат **5,65** млн тонн
- Золота **1,34** тонны

Ресурсы

- Золото – 28,5 т
- Серебро – 434 т
- Медь – 1 027 тыс. т
- Уран – 42,2 тыс. т
- Титан – 107 млн т
- Вольфрам – 133 тыс. т

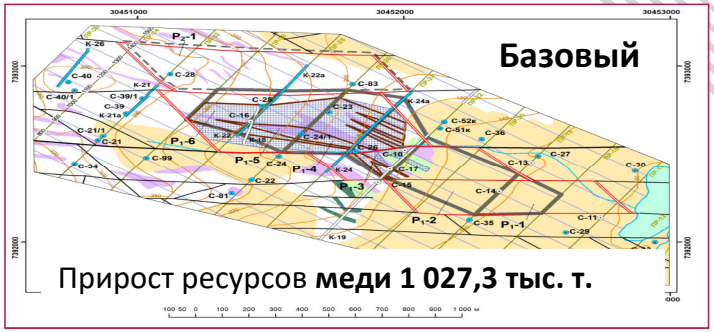

Прирост ресурсов **меди 1 027,3 тыс. т.**

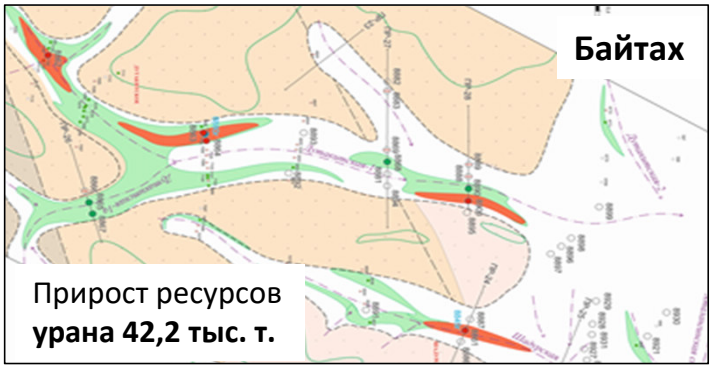

Прирост ресурсов **урана 42,2 тыс. т.**

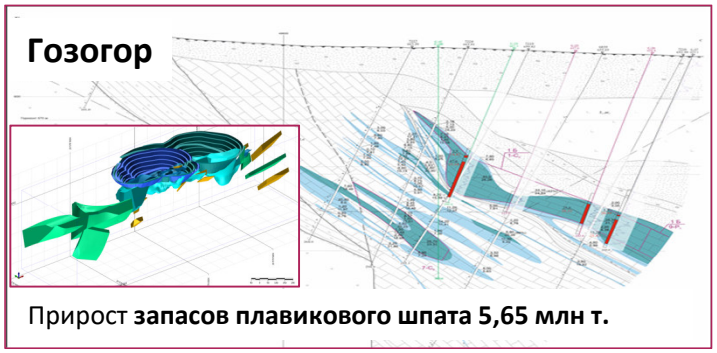

Прирост **запасов плавикового шпата 5,65 млн т.**

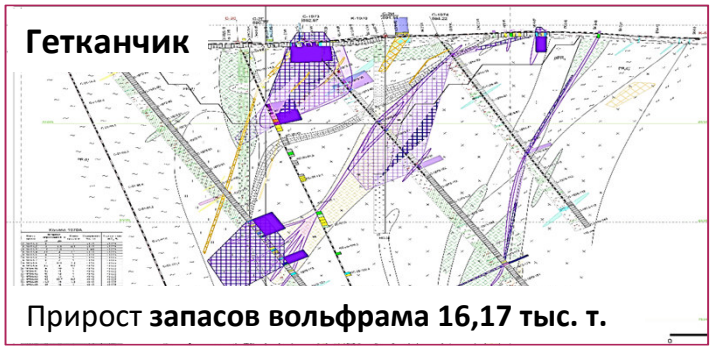

Прирост **запасов вольфрама 16,17 тыс. т.**



Прирост ресурсов **золота** 14,3 тонны

Результаты работ по ликвидным видам сырья ТПИ за 2016-2025 годы

РОСГЕОЛОГИЯ
Российский геологический холдинг

Прирост запасов

(балансовые и забалансовые)

Золота – 265,1 т
Серебра – 3 163 т
Меди – 411,4 тыс. т
Цинка – 929,8 тыс. т
Свинца – 122,8 тыс. т
Сурьмы – 12,9 тыс. т
Железных руд – 92,1 млн. т
Фосфора – 3,92 млн. т

Прирост ресурсов

Золота рудного – 4 209,2 т
Серебра – 39 314,6 т
Платины – 69,1 т
Палладия – 476,3 т
Алмазов – 30 млн. карат
Меди – 9,236 млн. т
Цинка – 15,623 млн. т
Свинца – 5,556 млн. т
Никеля – 1,23 млн. т
Кадмия – 7,99 тыс. т
Сурьмы – 307 тыс. т
Стекольных песков – 12,8 млн. т
Кварцевого сырья – 104 тыс. т
Тугоплавких глин – 37 млн. т
Барита – 242 тыс. т
Бора – 1,2 млн. т
Сепиолита – 10 млн. т
Угля – 4 968 млн. т

Открытые месторождения

1. **Дражное (Au)**
2. **Мало-Тарынское (Au)**
3. **Морозкинское (Au)**
4. **Имени Б.К.Михайлова (Au)**
5. **Аркачан (Au)**
6. **Верхний Хакчан (Au)**
7. **Шамейское (Au)**
8. **Кимпиче (Ag)**
9. **Новопетровское (Cu, Au, Zn)**
10. **Южно-Подольское (Cu, Au,Zn)**
11. **Ивановское (Zn, Pb, Au)**
12. **Воздвиженское (Zn, Pb, Au)**
13. **Пинкельявр (Fe)**

Открытые месторождения - 13 (в том числе в 2024 году 5)

Полученные разовые платежи на аукционах

16,24 млрд. руб.

Все реализованные на аукционах объекты ТПИ инициированы для постановки работ АО «Росгео»

Наиболее крупные аукционы по объектам подготовленным АО «Росгео»:

- ✓ **Понийское** золото-медное рудное поле в Хабаровском крае - **8,464 млрд руб.** (2020 год)
- ✓ **Тарынское** золоторудное поле в Якутии (Дражное, Мало-Тарынское) - **1,022 млрд руб.** (2011 год)
- ✓ **Морозкинское** золоторудное поле в Якутии - **707 млн руб.** (2017 год)
- ✓ **Имени Б.К.Михайлова** месторождение золота в Кабардино-Балкарии - **850 млн. руб.** (2022 г.)
- ✓ **Делянкирская** золотоносная площадь в Якутии – **899,7 млн. руб.** (2025 г.)
- ✓ **Ивановское** полиметаллическое месторождение в Забайкалье – **872,8 млн. руб.** (2025 г.)
- ✓ **Южно-Подольское** месторождение меди, золота, цинка в Башкирии – **872,6 млн. руб.** (2025 г.)
- ✓ **Депутатская** сереброносная площадь в Якутии – **391,5 млн. руб.** (2025 г.)

Во всех случаях суммы разовых платежей на аукционах превышают затраты бюджета на ГРР

РОСГЕОЛОГИЯ
Российский геологический холдинг

Результаты работ по стратегическим дефицитным видам сырья ТПИ за 2016-2024 годы

Все работы проводились с фокусом на импортозамещение минерального сырья

Прирост запасов

(балансовые и забалансовые)

Полученный:

- Урана – 12,9 тыс. т (73% импорт)
- Каолина – 366,6 млн. т (70% импорт)
- Ниобия – 659,9 тыс. т
- Редких земель – 3,976 млн. т
- Тантала – 7,7 тыс. т
- Скандия – 5,83 тыс. т

(100% импорт)

- Бентонита – 2,66 млн. т (90% импорт)
- Вольфрама – 16,17 тыс. т (25% импорт)
- Плавикового шпата – 5,65 млн. т (100% импорт)

Ожидаемый*:

- Урана – 15 тыс. т (73% импорт)
- Титана – 2,5 млн. т
- Циркония – 1,2 млн. т

(100% импорт)

- Графита – 3,4 млн. т (25% импорт)

* по объектам где проводятся поисковые и оценочные работы по ГП ВИПР

Прирост ресурсов

- Ниобия – 707 тыс. т
- Редких земель – 3,8 млн. т

(100% импорт)

- Вольфрама – 155,5 тыс. т (25% импорт)
- Хромовых руд – 24,4 млн. т (60% импорт)
- Молибдена – 207 тыс. т (42% импорт)
- Плавикового шпата – 20 тыс. т (100% импорт)
- Графита – 10,317 млн. т (23% импорт)
- Бентонита – 20,6 млн. т (90% импорт)
- Урана – 42,3 тыс. т (73% импорт)
- Титана – 107,1 млн. т (100% импорт)

Открытые месторождения – 10 (в том числе в 2025 г. 2), в 2026 г. ожидается 3 месторождения

Открытые месторождения

1. Чуктукон (TR)
2. Северный Томтор (TR)
3. Южный Томтор (TR)
4. Отбойное (TR)
5. Зеркальное (бентонит)
6. Коскольское (каолин)
7. Шаргадык (уран)
8. Орогочи (уран)
9. Гетканчик (вольфрам)
10. Гозогор (плавик. шпат)

За счет средств Минпромторга РФ

Подготовлены редкоземельные объекты мирового класса Чуктукон, Северный и Южный Томтор, Отбойное. Выявлено крупнейшее в России месторождение каолина высокого качества Коскольское, 2 месторождения урана, крупнейшее месторождение плавикового шпата Гозогор

РОСГЕОЛОГИЯ
Российский геологический холдинг

Ключевые геологические результаты блока ТПИ за 2025 год по приросту запасов и ресурсов полезных ископаемых по завершенным объектам

Кольцевая

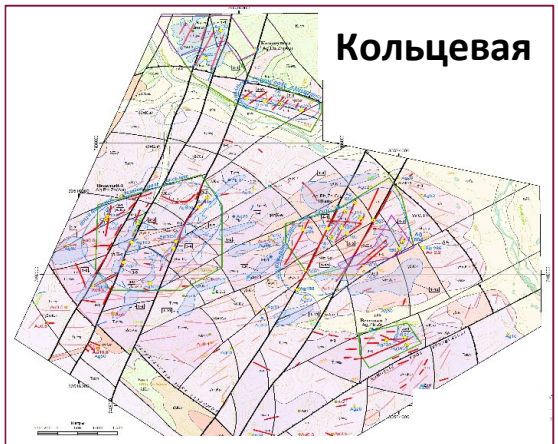

Прирост ресурсов **усл. серебра** 434 т.

Шаурхыг



Прирост ресурсов **вольфрама** 133 тыс. т.

Витимкон



Прирост ресурсов **титана** 42,2 млн. т.

Право Туастах



Прирост ресурсов **золота** 10,6 т.



Рукосуевская

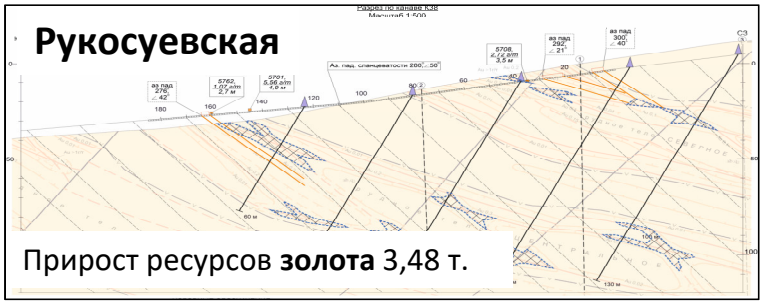

Прирост ресурсов **золота** 3,48 т.

В 2026 г. в плановом порядке производятся ГРР на ТПИ на 7 завершаемых ГК по госпрограмме ВИПР

Оценочные работы на уран в пределах Дулесминского рудного поля Витимского урановорудного района (Республика Бурятия)



Ожидаемый прирост запасов С1-3 тыс. т, С2-12 тыс. т

Оценочные работы на титан-циркониевые пески в пределах Кирсановского участка (Тамбовская область)

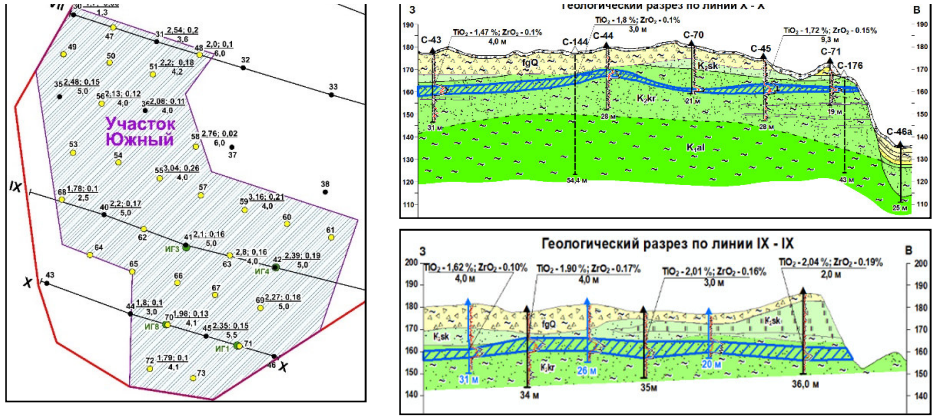

Ожидаемый прирост запасов титана С1-0,5 млн. т, С2-2 млн. т, циркония С1-0,1 млн. т, С2-0,2 млн. т

Оценочные работы на крупнокристаллический графит в пределах Нимнырской площади и участка Чебере (Республика Саха (Якутия))

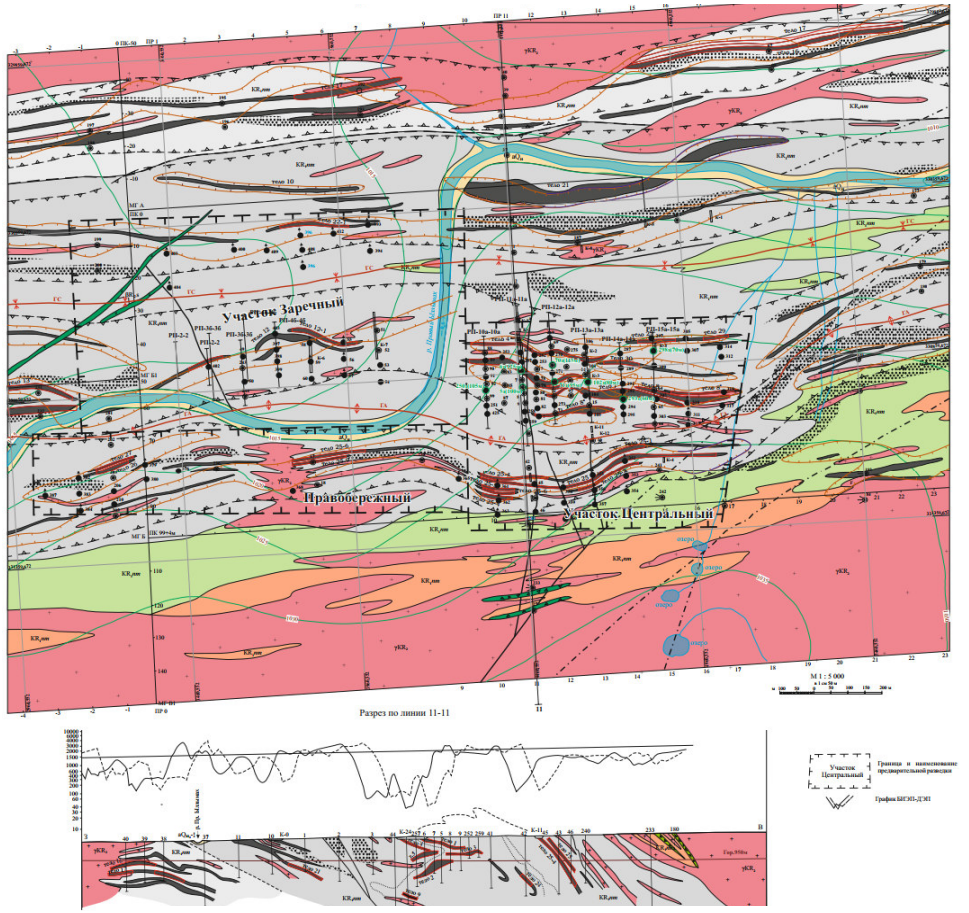

Ожидаемый прирост запасов графита С1-1 млн. т, С2-2,4 млн. т

РОСГЕОЛОГИЯ
Российский геологический холдинг

В 2026 г. в плановом порядке производятся ГРР на ТПИ на 7 завершаемых ГК по госпрограмме ВИПР

Поиски месторождений урана, пригодных для отработки способом ПВ на Бадинской площади (Забайкальский край)

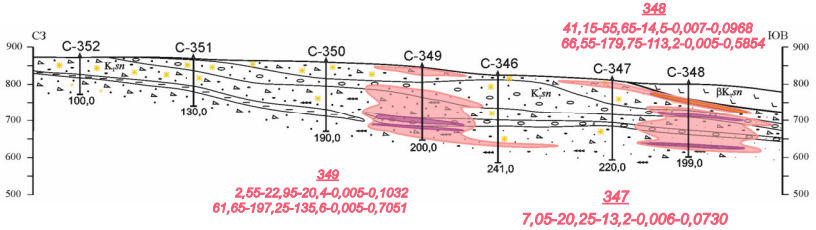

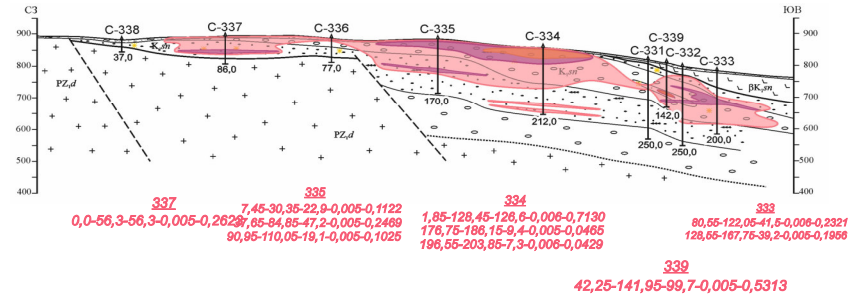

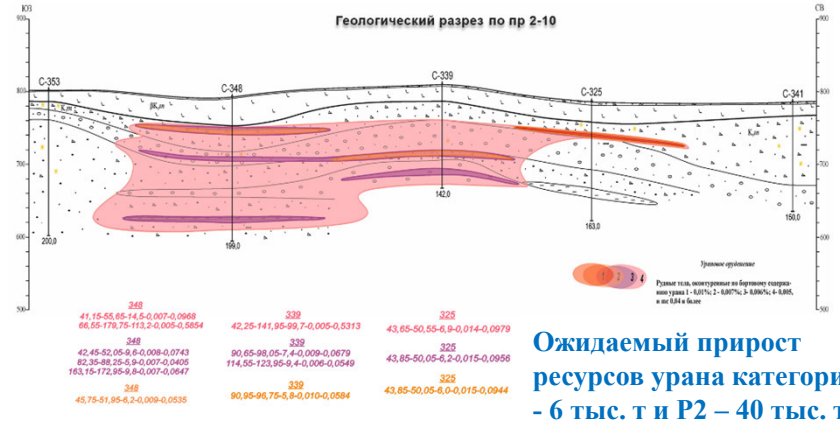

Ожидаемый прирост ресурсов урана категорий Р1 - 6 тыс. т и Р2 – 40 тыс. т.

Поисковые работы на полиметаллические руды на Тенегинской площади (Красноярский край)

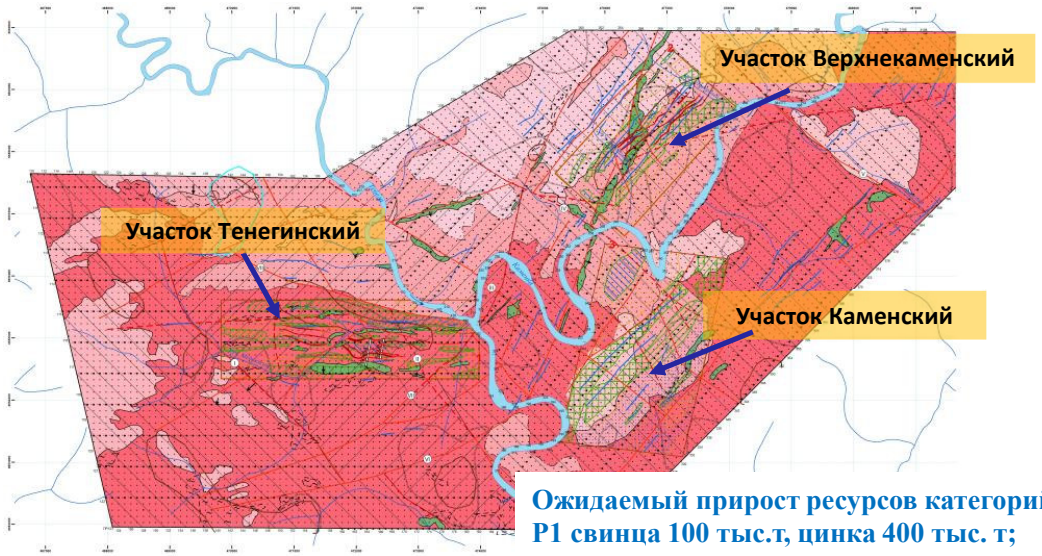

Ожидаемый прирост ресурсов категорий:
Р1 свинца 100 тыс.т, цинка 400 тыс. т;
Р2 свинца 400 тыс.т, цинка 1100 тыс. т.

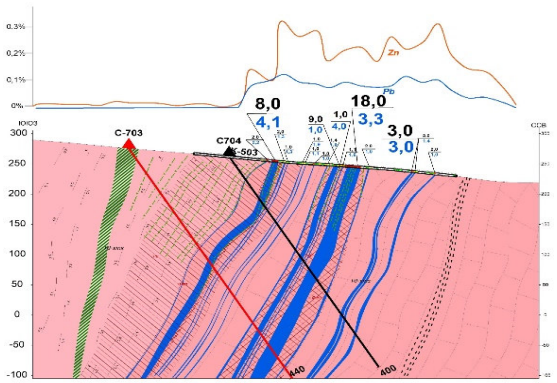

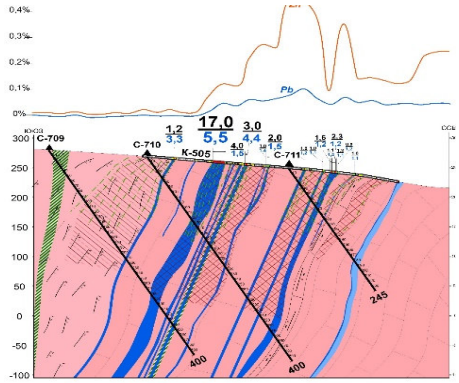

РОСГЕОЛОГИЯ
Российский геологический холдинг

В 2026 г. в плановом порядке производятся ГРР на ТПИ на 7 завершаемых ГК по госпрограмме ВИПР

Поисковые работы на алмазы в центральной части Менда-Барылайской площади (участок Таммининский) (Республика Саха (Якутия))

Карта площади работ

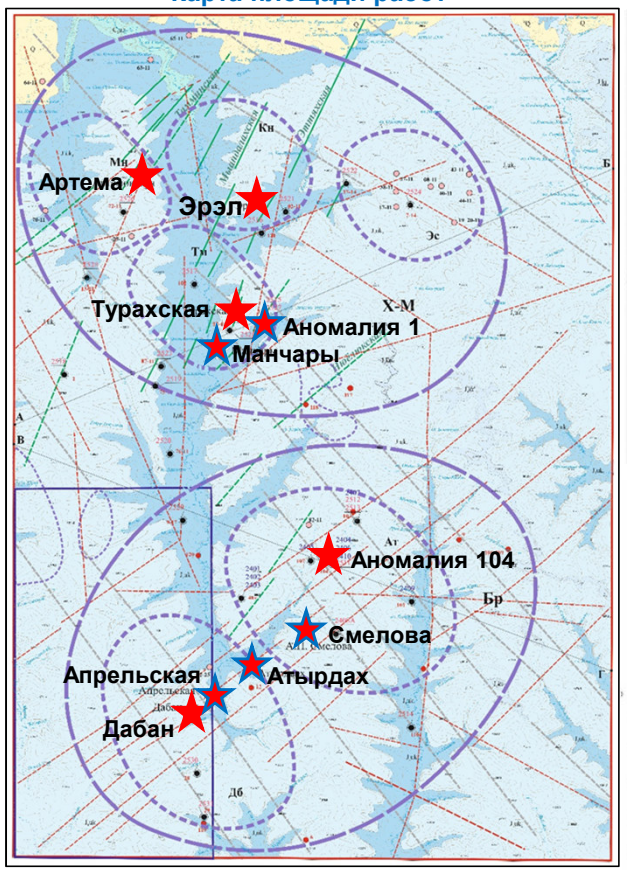

★ Кимберлитовые трубки (10 шт.)

★ Алмазоносные кимберлитовые трубки (5 шт.)

Отбор технологических проб на трубке Апрельская (6 т)

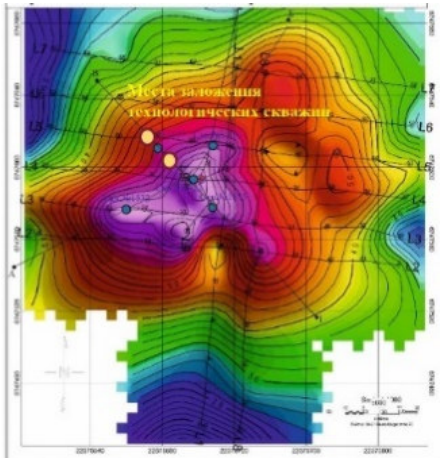



Алмаз со скважины № 1533 (интервал глубин110,3-122,5 м)

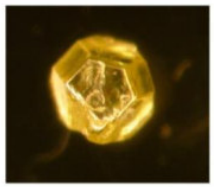

Алмаз со скважины № 1532 (интервал глубин 160,9-170,0 м)

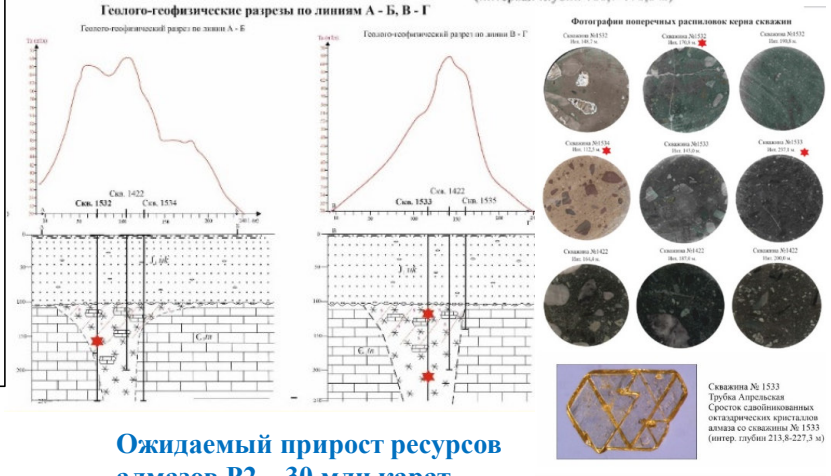

Ожидаемый прирост ресурсов алмазов Р2 – 30 млн карат

Поисковые работы на молибден-меднопорфировое оруденение на Синарской площади (Свердловская, Челябинская, Курганская области)

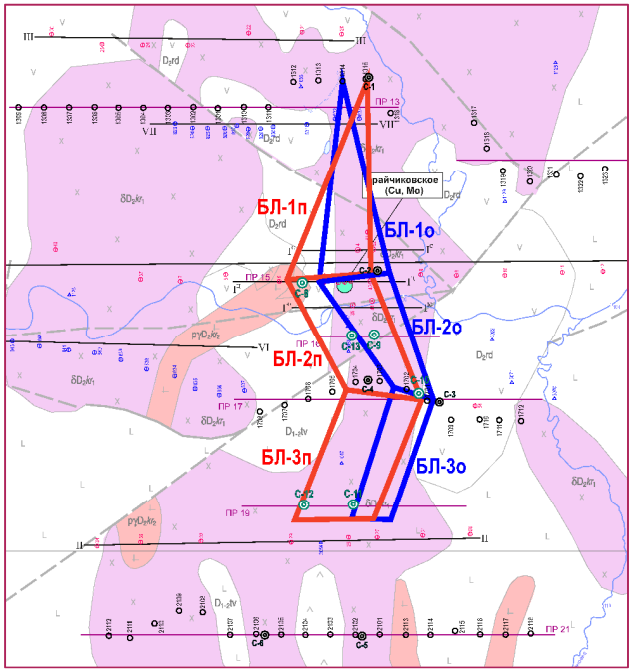

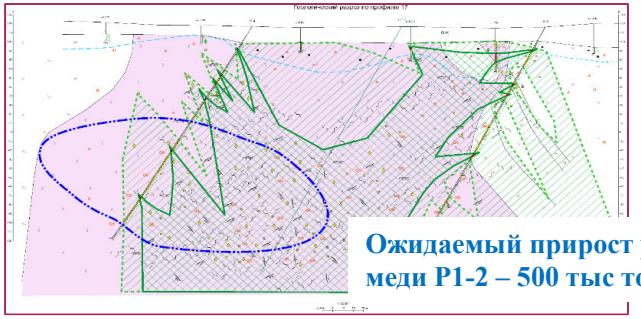

Ожидаемый прирост ресурсов меди Р1-2 – 500 тыс тонн

«НОВЕЛЛЫ»

В новые формы Т(Г)З и Госконтракта
Нововведения - о необходимости еженедельной, ежемесячной отчетности о ходе выполнения работ согласно установленной формы, с представлением **скан-образов первичной документации**, баз данных, ГИС проектов. Должен быть включен учет выполненных работ по Контракту **в физическом и денежном выражениях** (п.4.11). На один ГК при данной форме отчетности, в год готовится и направляется Заказчику **60 отчетов.** В работе АО «Росгео» 40 ГК – общее количество отчетов в 2 400 в год, за три года - **7 200 отчетов.**

Условия передачи **ОКОНЧАТЕЛЬНОГО** геологического отчета по госконтракту указано: «Подрядчик не позднее 20.11.2027 года формирует документ о приемке результатов за последний этап выполнения работ и представляет Заказчику подписанный со своей стороны Акт выполненных работ. (п.3.4. и 4.13.)
Окончательный геологический отчет в бумажном и электронном виде не позднее чем за **50** рабочих дней должен предоставить Заказчику

АПРОБАЦИЯ результатов оценки прогнозных ресурсов полезных ископаемых **78** рабочих дней.
ВЫВОДЫ - окончательный отчет должен передаваться на Комиссию по апробации **20 мая 2027 г.**, к этой дате полевые и камеральные работы по госконтракту должны быть полностью завершены.

Согласно лимитам финансирования работ по госконтрактам по ГВЛ-2 финансирование на три года работ распределено по годам 20%, 40% и 40%. В завершаемый год работ по госконтракту остается к освоению 40% финансирования по объекту, которое должно быть завершено до **20 мая 2027г.** На оценочных объектах, где последний год – ТЭО, подсчет запасов и ГКЗ, все полевые работы должны быть завешены в предпоследний год и за свой счет.3

РОСГЕОЛОГИЯ
Российский геологический холдинг

«НОВЕЛЛЫ»

В рамках проведения работ Заказчиком может производится экспертиза результатов выполненных работ, с оформлением экспертного заключения. **Экспертиза** проводиться Заказчиком своими силами или к ее проведению могут привлекаться эксперты. В настоящее время, согласно положений и уставов организаций в геологической отрасли России имеется только две экспертные организации имеющих право готовить и выпускать экспертные заключения - **ФГКУ «Росгеолэкспертиза»** и **ФБУ «Государственная комиссия по запасам полезных ископаемых».**

В 2025 г., в ГК включили **супервайзинг.** Задачи супервайзера, информировать Заказчика о проблемах с обязательными замечаниями! Супервайзинг проводится за счет средств исполнителя, аттестация и регламент супервайзеров не предусмотрен.

В 2025 г. в ГК введена система оплаты с лицевого счета. Большинство частных компаний отказывается открывать **казначейские и лицевые счета,** это влияет на проведение, доставку и закупочные процедуры. Региональные монополисты (в частности БВР) отказываются от открытия лицевых счетов. Аналогичная проблема с обязательным привлечением **малого предпринимателя**…с логистическими компаниями, и другие, региональные услуги которых, необходимы по всем Госконтрактам.

С 2023г., у АО «Росгео» (100% Росимущество) **ограничен** доступ ФГИС «АСЛН», а с 06.06.2025г., и ко всем остальным информационным услугам по недропользованию через интернет. Информации о границах участков распределенного фонда недр, для подготовки перспективных площадей и последующей разработки программы развития ГРР за счет средств Федерального Бюджета, без привлечения специалистов имеющих доступ к фондовым материалам – маловероятно!
При получении права пользования недрами, получение полного пакета материалов (включая первичные данные) работ предшественников – маловероятно!

РОСГЕОЛОГИЯ
Российский геологический холдинг

«НОВЕЛЛЫ»

Особо защитные участки леса (ОЗУ) по объектам ГВЛ-2

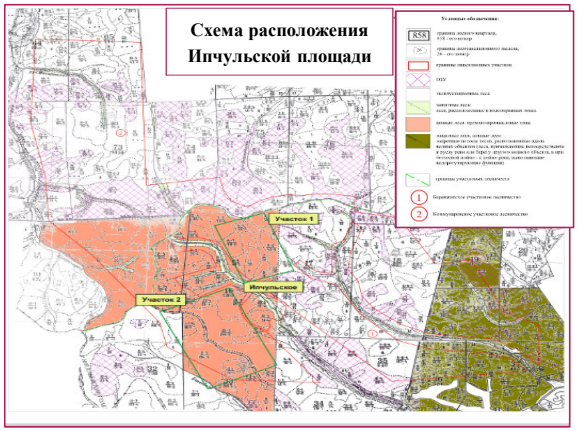

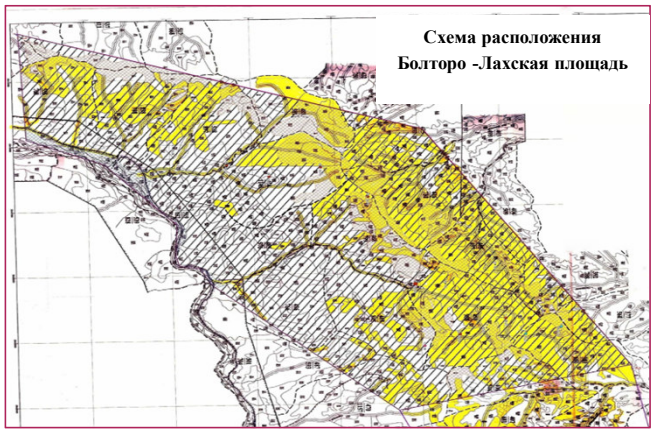

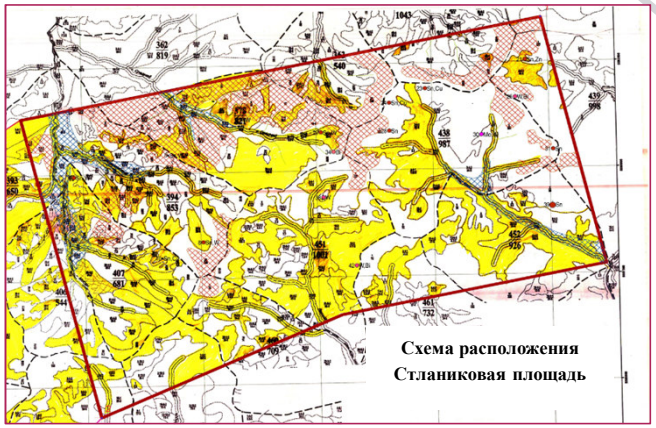

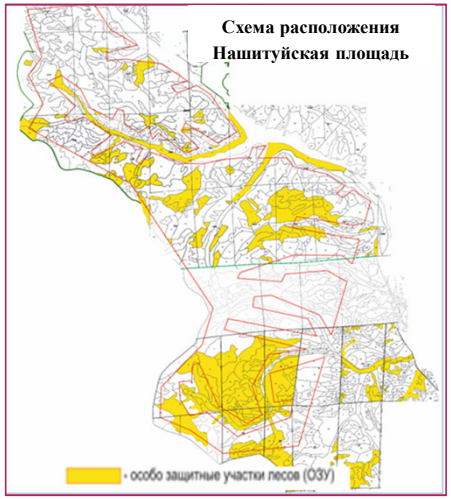

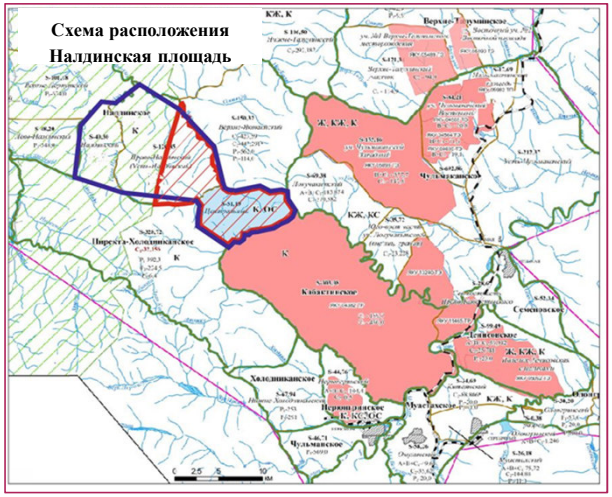

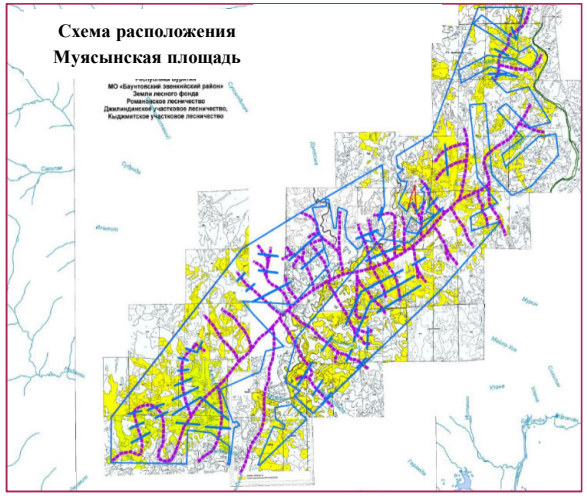



РЕСПУБЛИКА САХА (ЯКУТИЯ) САХА ӨРӨСПҮҮБҮЛҮКЭТЭ

Муниципальный район «Оленёкский эвенкийский национальный район»

«Өлөөн эбэгки национальнай оройуона» муниципальнай оройуон

ул. Октябрьская, 24 с. Оленёк, Оленёкский район, 678480
тел./факс (41169) 21285, 21137, e-mail: admin2014@mail.ru
https://mr-olenekskij.sakha.gov.ru

Исх. №31 от «16» января 2025г.
О наличии ООПТ, ТТП

Управляющему директору
АО «Якутскгеология»
А.Н. Андрееву

Уважаемый Алексей Николаевич!

На Ваш запрос администрация МР «Оленекский эвенкийский национальный район» направляет следующую информацию:

В пределах испрашиваемых участков Восточноолеиекской площади с системой координат ГСК-2011 отсутствует особо охраняемые природные территории местного значения, тем не менее, территория муниципального района «Оленекский эвенкийский национальный район» зарегистрирована как: Территория традиционного природопользования коренных малочисленных народов Севера, утверждена Решением Улусного (районного) собрания (Суглан) №IV-5, от 05 июня 2003 года, Федеральный закон от 07.05.2001 №49-ФЗ «О территориях традиционного природопользования коренных малочисленных народов Севера, Сибири и Дальнего Востока Российской Федерации»;

Закон Республики Саха (Якутия) от 13.07.2006 370-З №755-III «О территориях традиционного природопользования и традиционной хозяйственной деятельности коренных малочисленных народов Севера Республики Саха (Якутия)»;
Постановление Правительства Республики Саха (Якутия) от 22.06.2006 №267 «Об утверждении Положения о территориях традиционного природопользования коренных малочисленных народов Севера Республики Саха (Якутия)».

- Сведения о зонах с особыми условиями использования «Территории традиционного природопользования коренных малочисленных народов Севера МР «Оленекский эвенкийский национальный район», Оленекский национальный наслег, Кирбейский национальный наслег, Жилиндинский национальный наслег и Шологонский национальный наслег внесены в государственный кадастр недвижимости, в соответствии с п.4 ч.1 ст.15 ФЗ-221 от 24.07.2007 «О государственном кадастре недвижимости».

Объектам присвоен номер: 14.24.2.4; 14.24.2.5; 14.24.2.3; 14.24.2.2

Вр.и.о первого заместителя главы района Д.М.Алексеева

Исп. МАУ Дирекция ТТП «Оленекская»
Николаев А.И. тел. 89243489127

По объектам государственного заказа в рамках Федерального проекта «Геология: возрождение легенды – 2 этап» по **девяти ГК** было установлено, что особо защищенные участки лесов (далее ОЗУ) составляют значительную часть территорий: ОЗУ до 50% площадей, площади с ценными лесами - орехово-промысловые зоны до 25% и защитные ценные леса до 15% площадей. В пределах данных площадей возникли **проблемы на право производства горно-буровых работ и линейных проездов**, что привело к переносу сроков по проведению работ и их досрочному завершению.

РОСГЕОЛОГИЯ
Российский геологический холдинг

«НОВЕЛЛЫ»

Получение лесоразрешения. Приказ Минприроды России от 05.08.2022 № 510 «Об утверждении Лесоустроительной инструкции». Постановление от 12 марта 2022 г. № 353 о сокращении срока, перечня документов, перечня обязательных требований, отмене необходимости оплаты государственной пошлины и др. Сроки получения лесоразрешения составляло 3-4 месяца. Приказ четырежды продлялся, но есть риски о его приостановке.
Необходимо приложить усилия для дальнейшего продления Приказа № 353.

Получение разрешений консервацию и ликвидацию образовавшихся по результатам проведения геологического изучения недр. На Приказ Минприроды № 269 от 06.05.2024г., (порядок подписания актов о консервации или ликвидации горных выработок, буровых скважин и иных сооружений) **получено разъяснение Роснедра** – «приказ **не распространяется на объекты** недропользования, не являющимися объектами капитального строительства, образовавшихся по результатам проведения геологического изучения недр».

История от Петра 1 до Ф.Дзержинского «если вы посмотрите на всю нашу систему управления, если вы посмотрите на наш неслыханный бюрократизм, на нашу неслыханную возню со всевозможными согласованиями»

Тараканов ский В.И.

РОСГЕОЛОГИЯ
Российский геологический холдинг

СПАСИБО ЗА ВНИМАНИЕ!